

# イオンモール伊丹昆陽 ウォーキングマップ

館外周辺

## 【注意事項】

- ・熱中症等、くれぐれも体調管理に気を付けてウォーキングを行ってください。
- ・夜間には街灯が少ないコースもございます。ウォーキングの際には十分足元にお気をつけください。また、夜間の女性1名のみでのウォーキングは推奨いたしておりません。
- ・当ウォーキング企画における事故・事件等に関して、当モールでは一切責任を負いかねます。あらかじめご了承くださいませようお願いいたします。

## コース1 荒牧バラ公園コース 距離 約 8.5km ウォーキング所要時間 約1時間50分



スタート!!

「イオンモール伊丹昆陽」から「大樋橋交差点」へ進む



1

「大樋橋交差点」から「天神川橋南詰交差点」へ進む



2

「天神川橋南詰交差点」から橋を渡って「天神川散歩道」へ進む



3

そのまま「天王寺川」沿いに「中国自動車道」方面へ進む

4

「中国自動車道」を降り抜けた先、3つ目の橋を渡り、その先のアパートがある路地を左折して「西教寺」方面へ進む



5

「西教寺」から「天日神社」へ進み、「天日神社」の前を直進して「国道335号線」へ進む




6

「国道335号線」へ出たら右折し、一つ目の交差点を渡り「荒牧バラ公園」方面へ進む



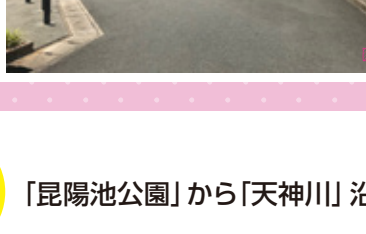
7

「荒牧バラ公園」沿いへ進む



8

「天神川散歩道スロープ」から「天神川散歩道」へ進む



9

そのまま「天神川」沿いに「昆陽池公園」方面へ進む

ゴール!! 「昆陽池公園」から「天神川」沿いへ進み、「イオンモール伊丹昆陽」でゴール!

## コース2 昆陽寺コース 距離 約 5.1km ウォーキング所要時間 約1時間10分



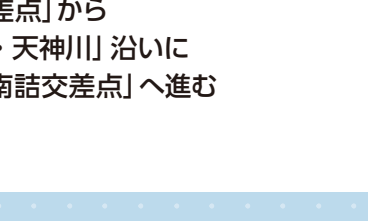
スタート!!

「イオンモール伊丹昆陽」から「大樋橋交差点」へ進む




1

「大樋橋交差点」から「天王寺川・天神川」沿いに「中野大橋南詰交差点」へ進む




2

「中野大橋南詰交差点」から「昆陽池西交差点」へ南に進む



3

「昆陽池西交差点」から「国道333号線」へ進む



4

道沿いに直進し、写真の交差点を左折し、国道171号線に出たら右折



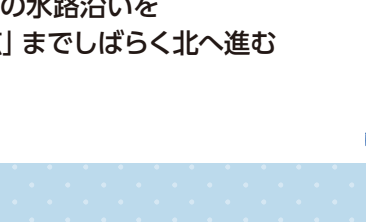
5

道沿いに直進し、「昆陽寺」方面へ進む



6

「昆陽寺」の前の水路沿いを「大樋橋交差点」までしばらく北へ進む



ゴール!!

「大樋橋交差点」を右折し、「イオンモール伊丹昆陽」でゴール!

## コース3 昆陽池公園・昆虫館コース 距離 約 3.4km ウォーキング所要時間 約45分



スタート!!

「イオンモール伊丹昆陽」から「大樋橋交差点」へ進む



1

「大樋橋交差点」から「天王寺川」沿いに「昆陽池北交差点」(伊丹市昆虫館)へ進む



2

「昆陽池北交差点」(伊丹市昆虫館)から「昆陽池公園多目的広場」を抜けて南に進む



3

「昆陽池公園多目的広場」内を道って「エスプレーターカーズ」前を直進する



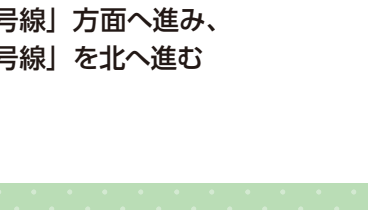
4

「阪神北広域子ども急病センター」前を右折する



5

「国道142号線」方面へ進み、「国道142号線」を北へ進む



ゴール!! 「中野大橋南詰交差点」を左折し「天神川」沿いへ進み、「イオンモール伊丹昆陽」でゴール!